

図 郭 数	3
農業用ため池数	42
防災重点農業用	40
その他農業用	2

「この地図は、国土地理院長の承認を得て、同院発行の電子地形図25000を複製したものである。（承認番号 令元情複、第537号）」

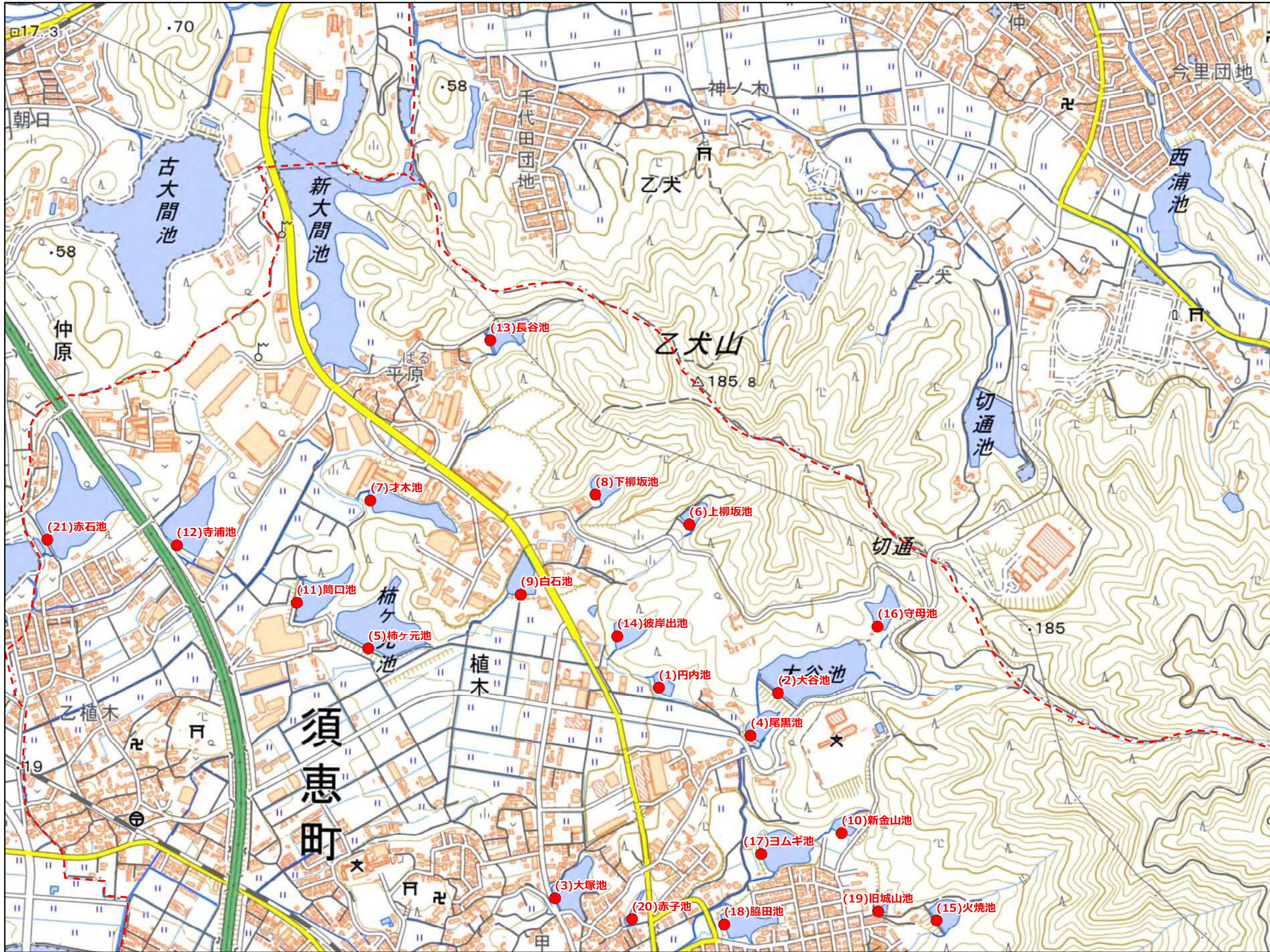
福岡県 農業用ため池 位置図

須恵町 A1

1:10,000



- 防災重点農業用ため池
- その他農業用ため池
- - - 行政界



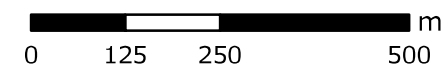
NO	コード番号	名称	総貯水量 (千m3)	堤高 (m)	堤頂長 (m)
(1)	403440004	円内池	5.4	3.9	86.0
(2)	403440005	大谷池	159.0	16.8	126.0
(3)	403440006	大塚池	33.9	9.1	83.0
(4)	403440007	尾黒池	5.0	7.2	72.0
(5)	403440008	柿ヶ元池	48.0	8.5	244.0
(6)	403440009	上柳坂池	7.5	9.7	50.0
(7)	403440014	才木池	37.0	9.4	60.0
(8)	403440015	下柳坂池	11.0	9.2	56.0
(9)	403440016	白石池	14.7	7.7	105.0
(10)	403440018	新金山池	2.0	5.2	53.0
(11)	403440024	筒口池	29.0	10.3	173.0
(12)	403440025	寺浦池	39.2	7.4	112.0
(13)	403440030	長谷池	18.8	8.0	66.0
(14)	403440032	彼岸出池	18.4	8.2	90.0
(15)	403440033	火焼池	11.3	7.0	77.0
(16)	403440040	守母池	6.4	15.1	40.0
(17)	403440043	ヨムギ池	49.2	7.5	135.0
(18)	403440044	脇田池	22.0	9.3	97.0
(19)	403440045	旧城山池	3.5	5.0	25.0
(20)	403440046	赤子池	4.0	4.5	30.0
(21)	403490001	赤石池	94.0	6.4	102.7

令和3年3月 水土里ネット福岡作成

【連絡先】

須恵町 地域振興課 TEL: 092-932-1151

「この地図は、国土地理院長の承認を得て、同院発行の電子地形図25000を複製したものである。(承認番号 令元情復、第537号)」



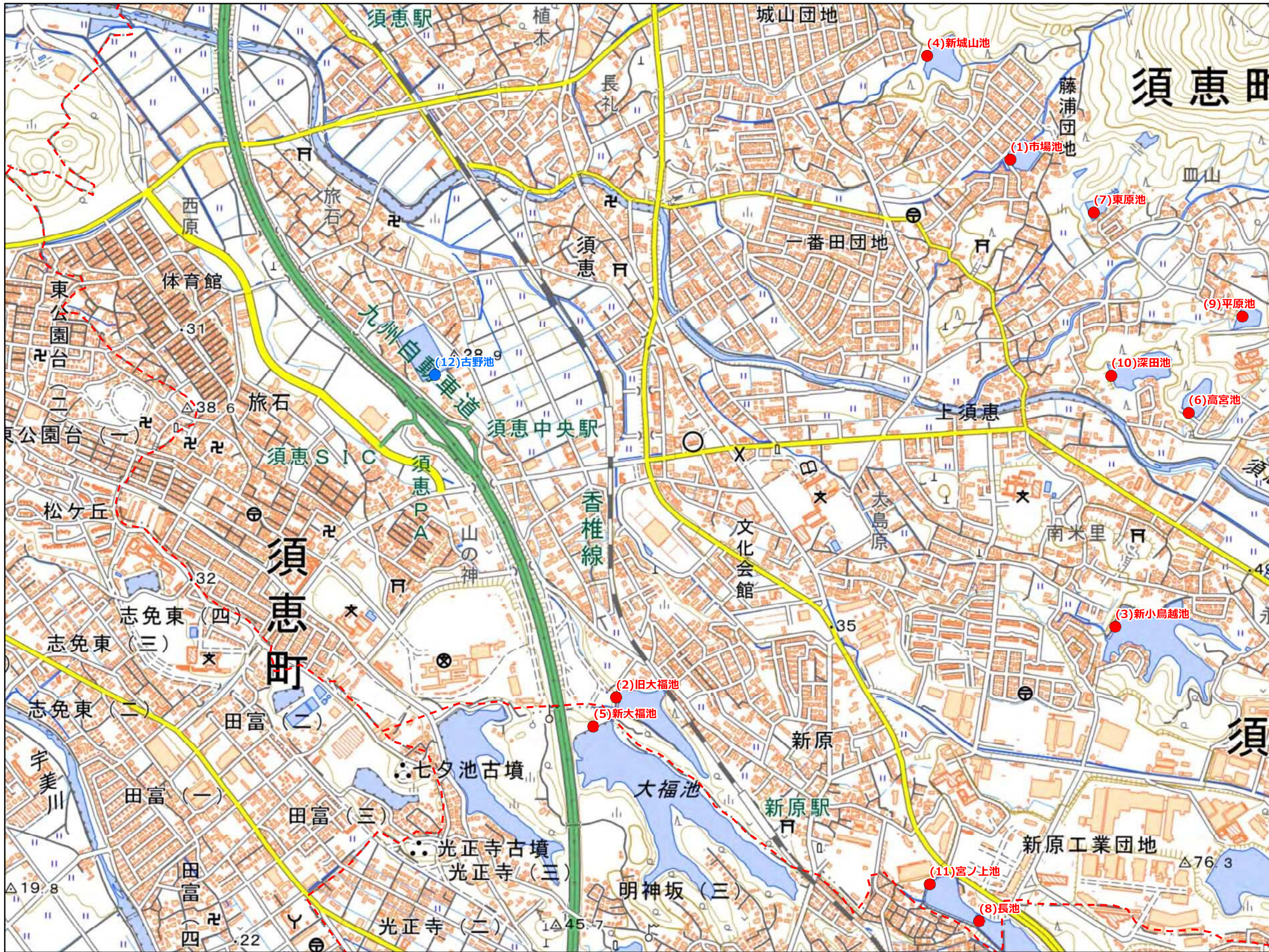
福岡県 農業用ため池 位置図

須恵町 B1

1:10,000



- 防災重点農業用ため池
- その他農業用ため池
- - - 行政界



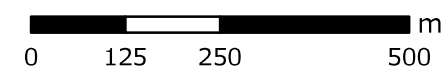
NO	コード番号	名称	総貯水量 (千m3)	堤高 (m)	堤頂長 (m)
(1)	403440002	市場池	14.1	5.0	36.0
(2)	403440012	旧大福池	62.9	11.9	56.0
(3)	403440019	新小鳥越池	156.0	12.0	225.0
(4)	403440020	新城山池	8.0	5.0	74.2
(5)	403440021	新大福池	358.0	9.7	87.0
(6)	403440023	高宮池	15.4	11.4	46.0
(7)	403440027	東原池	9.3	6.5	45.0
(8)	403440028	長池	28.2	4.7	29.0
(9)	403440034	平原池	5.6	5.0	84.0
(10)	403440035	深田池	48.2	11.5	74.0
(11)	403440039	宮ノ上池	18.8	4.0	115.0
(12)	403440036	古野池	28.0	3.7	404.0

令和3年3月 水土里ネット福岡作成

「この地図は、国土地理院長の承認を得て、同院発行の電子地形図25000を複製したものである。（承認番号 令元情複、第537号）」

【連絡先】

須恵町 地域振興課 TEL: 092-932-1151



福岡県 農業用ため池 位置図

須恵町 B2

1:10,000



- 防災重点農業用ため池
- その他農業用ため池
- - - 行政界



NO	コード番号	名称	総貯水量 (千m3)	堤高 (m)	堤頂長 (m)
(1)	403440003	上の原池	24.2	8.2	112.0
(2)	403440013	旧柱田池	6.4	11.5	46.0
(3)	403440026	東の谷池	16.2	11.8	38.0
(4)	403440029	中島池	17.8	8.8	58.0
(5)	403440037	馬立池	12.5	6.9	110.0
(6)	403440038	水上池	9.8	10.8	94.0
(7)	403440041	山大道池	35.0	22.5	48.0
(8)	403440042	吉井谷池	17.2	14.0	43.0
(9)	403440022	新柱田池	8.2	10.3	41.0

令和3年3月 水土里ネット福岡作成

「この地図は、国土地理院長の承認を得て、同院発行の電子地形図25000を複製したものである。(承認番号 令元情複、第537号)」

【連絡先】

須恵町 地域振興課 TEL: 092-932-1151

